














- | | | | |
|---|----------------------------------|---|----------------------------|
|  | RESIDENCIAL |  | EQUIPAMIENTO GENÉRICO |
|  | MIXTO |  | EQUIPAMIENTO UNIVERSITARIO |
|  | RESIDENCIAL UNIVERSITARIO |  | EQUIPAMIENTO MILITAR |
|  | PRODUCTIVO INDUSTRIAL |  | ZONA VERDE GENÉRICA |
|  | PRODUCTIVO TERCIARIO Y COMERCIAL |  | ZONA VERDE UNIVERSITARIA |
|  | PRODUCTIVO UNIVERSITARIO | | |



INFORMACION	 AVANCE DEL PLAN GENERAL DE ORDENACIÓN URBANA EXCMO. AYUNTAMIENTO DE ALCALÁ DE HENARES <small>OFICINA TÉCNICA MUNICIPAL DEL PLAN GENERAL</small> DOCUMENTO DE DIAGNÓSTICO			
	USOS DEL SUELO EN EL PLANEAMIENTO VIGENTE			
	<small>ESCALA GRÁFICA:</small>	<small>ESCALA:</small>	<small>FECHA:</small>	<small>HOJA:</small>
	<small>APROBACIÓN MUNICIPAL:</small>	<small>APROBACIÓN PROVISIONAL:</small>	<small>HOJA:</small>	<small>CÓDIGO:</small>
<small>ASERENIA TÉCNICA:</small>		7	-	1-07